

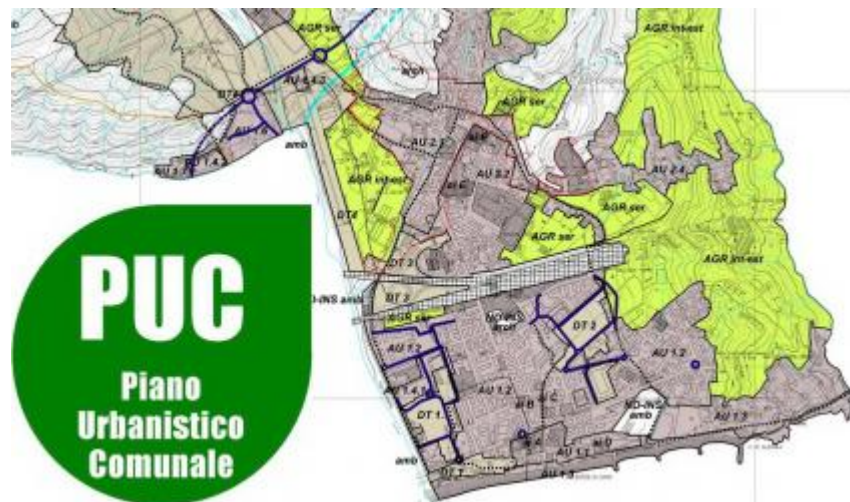
## PUC - Piano Urbanistico Comunale

Da **divita**

Creata il **22/01/2018 - 22:45**

Inviato da divita il Lun, 22/01/2018 - 22:45

[PUC](#) <sup>[1]</sup>



Il Piano Urbanistico Comunale (PUC) è in vigore dal 16.06.2004.

Con deliberazione di Consiglio Comunale n. 54 del 13.12.2017 è stato approvato ai sensi del comma 8 dell'art. 43 della Legge Regionale 36/97 l'aggiornamento del PUC di Albisola Superiore composto dai seguenti elaborati:

Elaborato 4\* N.d.C. e schede progettuali\_Ambiti di conservazione e riqualificazione\_Aree non Urbanizzate

Elaborato 5\* N.d.C. e schede progettuali - Ambiti di conservazione e riqualificazione - Aree Urbanizzate:

allegato A - viabilità storica principale soggetta a tutela

allegato B1 - delimitazione centro abitato

allegato B2 - delimitazione centro abitato

allegato C - codice dei materiali

Elaborato 6\* Norme di Congruenza e schede progettuali - Distretti di Trasformazione

TAV. 25 a Vincoli esistenti sul territorio comunale

TAV. 25 b Vincoli esistenti sul territorio comunale

TAV. 25 c Vincoli esistenti sul territorio comunale

TAV. \* 2 a Struttura del piano Ambiti e distretti infrastrutture e servizi

TAV. \* 2 b Struttura del piano Ambiti e distretti infrastrutture e servizi

TAV. \* 2 c Struttura del piano Ambiti e distretti infrastrutture e servizi










Il testo degli elaborati \*4, \*5 e \*6 è coordinato con la normativa relativa alla disciplina per i sottotetti prevista dalla LR 24/2001, introdotta con deliberazione di C.C. n° 34 del 18.09.2017 e conclusa con la determinazione DT20 n° 753 del 30.11.2017. Inoltre nell'Elaborato \*6 alla pag. 53 viene inserita la Normativa del DTA – Piantorino Restrengo, derivante dalla variante al PUC, cui alla determinazione conclusiva del procedimento DT 09 n° 171 del 11.12.2015 a cui si rinvia per l'ulteriore documentazione tecnica, come modificata a seguito dell'approvazione dell'aggiornamento 2017.

La **delibera** <sup>[2]</sup> di approvazione ed i suoi allegati sono depositati a permanente a libera visione del pubblico presso la Segreteria del Comune e presso gli uffici del Settore Territorio e Infrastrutture nonché sul sito informatico del comune. La documentazione di cui sopra è consultabile e scaricabile al seguente link:

[http://webcam.comune.albisola-superiore.sv.it/Agg-PUC-dic2017/Agg\\_PUC.zip](http://webcam.comune.albisola-superiore.sv.it/Agg-PUC-dic2017/Agg_PUC.zip) <sup>[3]</sup>

Con l' Aggiornamento 2/2018 del PUC relativo alla microzonazione sismica di 1° livello, adottato con Deliberazione di C.C. n° 37 del 25.06.2018 e concluso con Determinazione Dirigenziale DT. 584 del 05.10.2018, si è completato l'approfondimento degli studi geologici-tecnici e sismici a corredo della strumentazione urbanistica comunale.

E' disponibile e scaricabile dal sito la documentazione completa del PUC suddivisa per i seguenti temi:

 [4]	 [5]	 [6]
 [7]	 [8]	 [9]
 [10]	 [11]	 [12]

#### Allegati

[Indice ELABORATI\\_PUC.pdf](#) [13]

#### Dimensione

379.58 KB

PUC

URL di origine (Salvata il 22/02/2019 - 20:04): <http://www.comune.albisola-superiore.sv.it/content/puc-piano-urbanistico-comunale>

#### Links:

[1] <http://www.comune.albisola-superiore.sv.it/category/urbanistica/puc>

[2] [http://hosting.soluzionipa.it/albisola/pratiche/dett\\_registri.php?id=7279](http://hosting.soluzionipa.it/albisola/pratiche/dett_registri.php?id=7279)

[3] [http://webcam.comune.albisola-superiore.sv.it/Agg-PUC-dic2017/Agg\\_PUC.zip](http://webcam.comune.albisola-superiore.sv.it/Agg-PUC-dic2017/Agg_PUC.zip)

[4] <http://www.comune.albisola-superiore.sv.it/content/puc-piano-urbanistico-comunale-2descrizione-fondativa>

[5] <http://www.comune.albisola-superiore.sv.it/content/puc-piano-urbanistico-comunale-3descrizione-fondativa-%E2%80%93-aspetti-agricoli-e-forestali>

[6] <http://www.comune.albisola-superiore.sv.it/content/puc-piano-urbanistico-comunale-4-documento-degli-obiettivi>

[7] <http://www.comune.albisola-superiore.sv.it/content/puc-piano-urbanistico-comunale-1indagine-geologica>

[8] <http://www.comune.albisola-superiore.sv.it/content/aggiornamento-22018-del-pucmicrozonazione-sismica-0>

[9] <http://www.comune.albisola-superiore.sv.it/content/puc-piano-urbanistico-comunale-5struttura-del-piano>

[10] <http://www.comune.albisola-superiore.sv.it/content/puc-piano-urbanistico-comunale-norme-di-conformit%C3%A0-e-schede-progettuali-gli-ambiti-di-conser>

[11] <http://www.comune.albisola-superiore.sv.it/content/puc-piano-urbanistico-comunale-norme-di-conformit%C3%A0-gli-ambiti-di-conservazione-e-risqualifica>

[12] <http://www.comune.albisola-superiore.sv.it/content/puc-piano-urbanistico-comunale-norme-di-congruenza-i-distretti-di-trasformazione>

[13] [http://www.comune.albisola-superiore.sv.it/sites/default/files/Indice%20ELABORATI\\_PUC.pdf](http://www.comune.albisola-superiore.sv.it/sites/default/files/Indice%20ELABORATI_PUC.pdf)